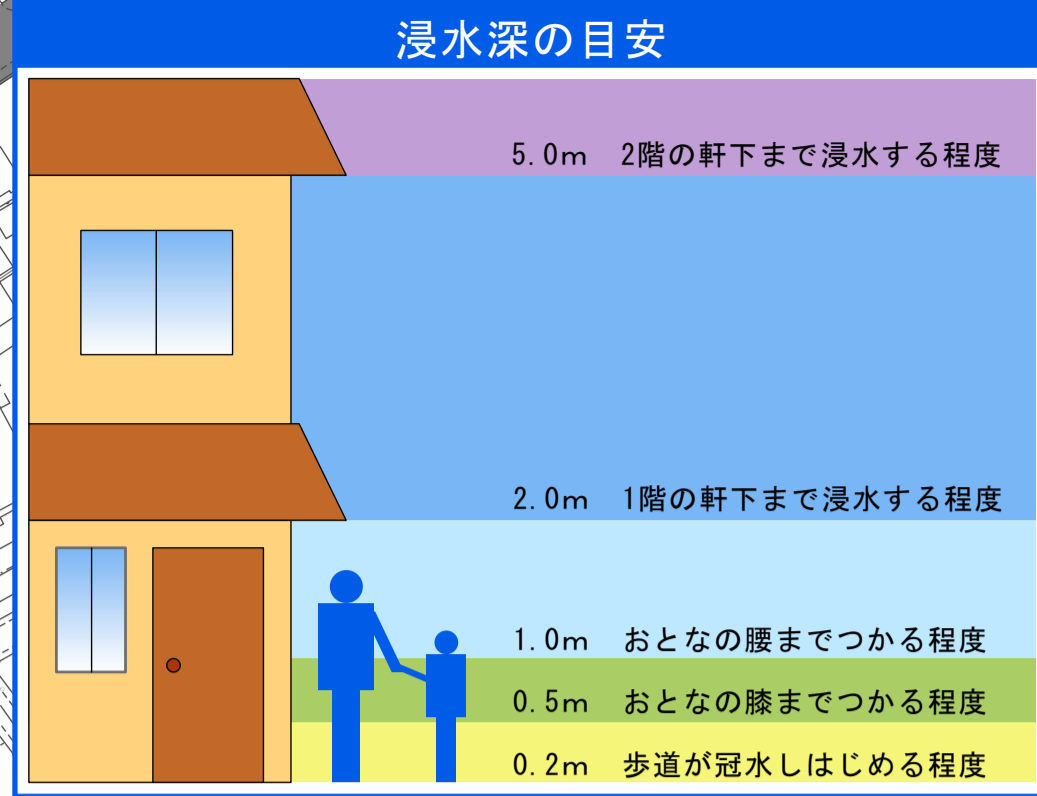


# 旧ため池ハザードマップ 鯉池 (公園修景池) 【浸水想定区域】

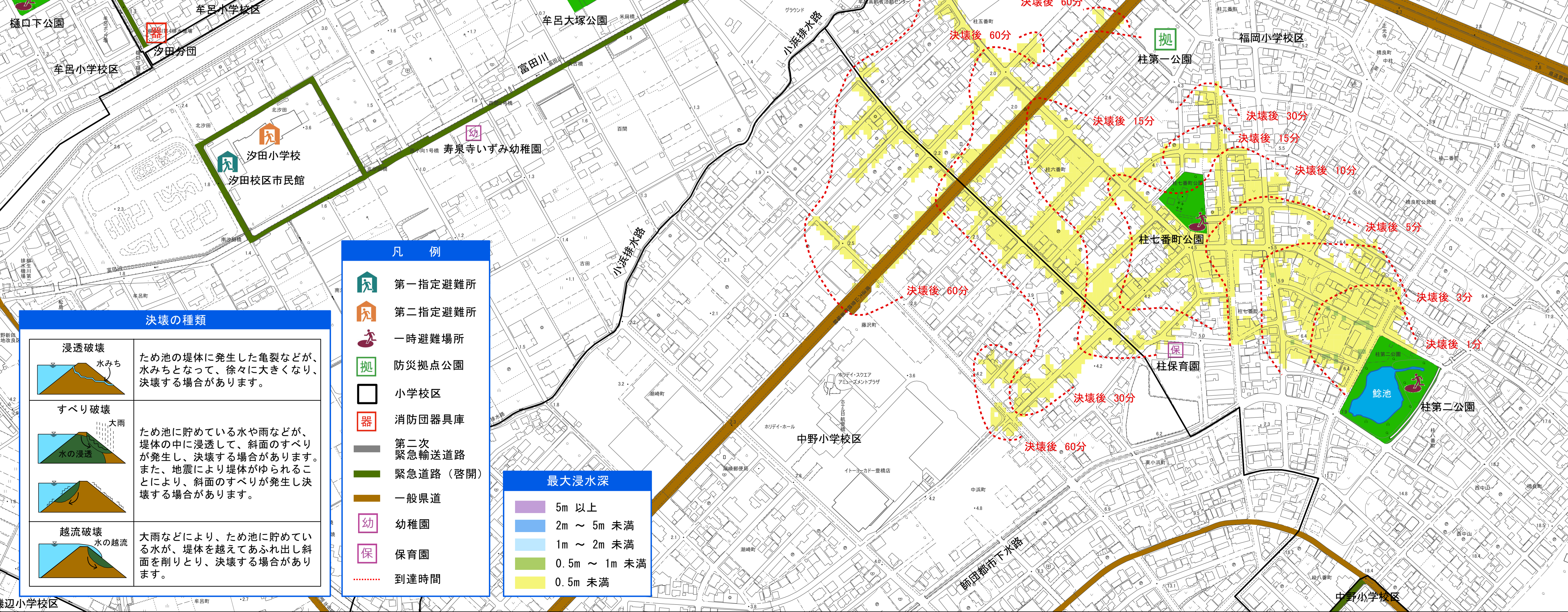
このハザードマップは、大雨や地震により異常な状態におかれ、ため池の堤体が決壊した場合を想定し、浸水する可能性がある区域を記載しています。  
この地図の浸水区域は、満水の水が溜まっている、ため池の堤体が決壊した場合の最大浸水深を表示しています。  
浸水想定区域を把握し、ため池の異常を発見した場合や市から避難勧告等が出されるなど、ため池による災害のおそれがあると思われる場合には、速やかに避難してください。  
なお、浸水想定区域は、実際の浸水区域と異なる場合がありますので、注意してください。

平成29年3月作成

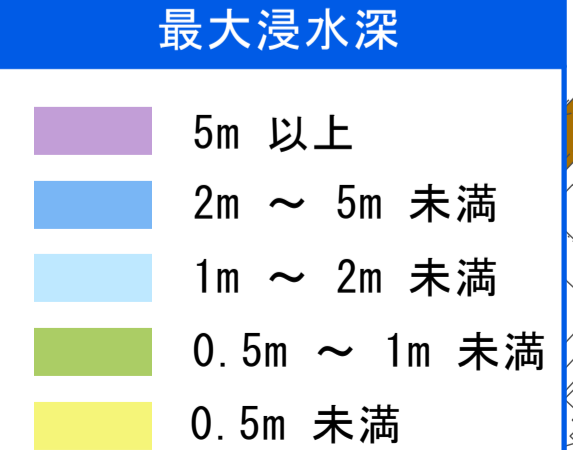


※鯉池は旧ため池であり、現在はため池としての機能はなく、公園修景池として公園緑地課が管理をしています。

- 非常時緊急連絡先**
- 救助等⇒消防への通報 119
  - 災害の通報、自主避難する際は⇒豊橋市災害対策本部 (0532)51-2055
- 旧ため池(公園修景池)管理に関する連絡先**
- 豊橋市公園緑地課 (0532)51-2650
- その他のため池管理に関する連絡先**
- 豊橋市農地整備課 (0532)51-2495



- 凡例**
- 第一指定避難所
  - 第二指定避難所
  - 一時避難場所
  - 防災拠点公園
  - 小学校区
  - 消防団器具庫
  - 第二次緊急輸送道路
  - 緊急道路(啓開)
  - 一般県道
  - 幼稚園
  - 保育園
  - 到達時間



**決壊の種類**

	ため池の堤体に発生した亀裂などが、水みちとなって、徐々に大きくなり、決壊する場合があります。
	ため池に貯めている水や雨などが、堤体の中に浸透して、斜面のすべりが発生し、決壊する場合があります。また、地震により堤体がゆられることにより、斜面のすべりが発生し決壊する場合があります。
	大雨などにより、ため池に貯めている水が、堤体を越えてあふれ出し斜面を削りとり、決壊する場合があります。

