

豊橋市土砂災害ハザードマップ

多米町 蟬川-1

避難の際の心得

●安全避難のポイント

- ①避難はできるだけ集団で。
- ②デマにまどわされない。
- ③非常持ち出し品は最小限に。
- ④たれ下がった電線に注意。
- ⑤道路に家具や荷物を出さない。
- ⑥避難する前に、もう一度火元を確かめる。
- ⑦狭い道路、がけ下、川べり、塀や自動販売機のそば等避けて避難する。
- ⑧避難場所についたら、自分勝手な行動は避け、市職員や自主防災会などの指示に従って行動する。



蟬川-1 (がけ崩れ)

高山学園

1 航空写真




わが家の防災メモ

| | |
|----------|--|
| わが家の避難場所 | |
| 緊急連絡先 | |







非常時緊急連絡先

| | |
|-----------------|---------------------------|
| 救助、搬送は… | 火災・救急車 (局番なし) 119 |
| | 警察への急報 (局番なし) 110 |
| 災害の通報、自主避難する際は… | 豊橋市 災害対策本部 (0532) 51-2055 |

近くの避難所

| 名称 | 電話番号 |
|---|--------------|
|  東陽地区市民館 | 0532-61-7741 |

凡例

| | |
|---|---|
|  | 第一指定避難所 災害により被害を受け自分の家などを失い居住できなくなったとき、又は被害のおそれのある場合に避難する場所。 |
|  | 土砂災害特別警戒区域 |
|  | 土砂災害警戒区域 |
|  | 急傾斜地崩壊危険箇所 [傾斜度30度、高さ5m以上の急傾斜地] |
|  | 地元意見による浸水のおそれがある箇所 |
|  | 災害時要援護者関連施設 |



※航空写真は参考図です。詳しくは、地図で確認をお願いします。

本図面の情報は平成25年3月時点のものです。