

社会資本総合整備計画 防災・安全交付金

令和06年12月20日

計画の名称	豊橋市における盛土規制法に基づく基礎調査の推進（防災・安全）												
計画の期間	令和05年度～令和07年度（3年間）								重点配分対象の該当	○			
交付対象	豊橋市												
計画の目標	宅地造成、特定盛土又は土砂の堆積に伴う災害の防止に資するため、規制区域の指定に必要な地形・地質及び既存盛土等の基礎調査を行い、規制区域を指定することで市内における盛土による災害防止の推進を図る。												
全体事業費（百万円）	合計（A+B+C+D）	24	A	24	B	0	C	0	D	0	効果促進事業費の割合 $C / (A+B+C+D)$	0	%

番号	計画の成果目標（定量的指標）			
	定量的指標の定義及び算定式	定量的指標の現況値及び目標値		
		当初現況値	中間目標値	最終目標値
1	豊橋市における盛土規制法に基づく基礎調査を市全域で実施する。 豊橋市における盛土規制法に基づく基礎調査の完了	0%	0%	100%

備考等	個別施設計画を含む	-	国土強靱化を含む	-	定住自立圏を含む	-	連携中枢都市圏を含む	-	流域水循環計画を含む	-	地域再生計画を含む	-
-----	-----------	---	----------	---	----------	---	------------	---	------------	---	-----------	---

A 基幹事業																			
基幹事業（大）	番号	事業	地域	交付	直接	事業者	種別1	種別2	要素となる事業名 （事業箇所）	事業内容 （延長・面積等）	市区町村名／ 港湾・地区名	事業実施期間（年度）					全体事業費 （百万円）	費用 便益比	個別施設計画 策定状況
		種別	種別	対象	間接							R05	R06	R07	R08	R09			
一体的に実施することにより期待される効果																			
備考																			
市街地整備事業	A13-001	都市防災	一般	豊橋市	直接	豊橋市	—	—	盛土による災害防止のた めの調査	規制区域指定調査 26,191 h a、既存盛土調査 26,191 h a	豊橋市	■	■	■			24	—	
												小計						24	
											合計						24		

交付金の執行状況

(単位：百万円)

	R05				
配分額 (a)	2				
計画別流用増△減額 (b)	0				
交付額 (c=a+b)	2				
前年度からの繰越額 (d)	0				
支払済額 (e)	2				
翌年度繰越額 (f)	0				
うち未契約繰越額 (g)	0				
不用額 (h = c+d-e-f)	0				
未契約繰越率+不用率 (i = (g+h)/(c+d))%	0				
未契約繰越率+不用率が10%を超えている場合その理由					

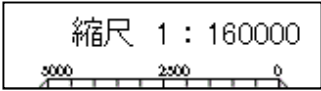
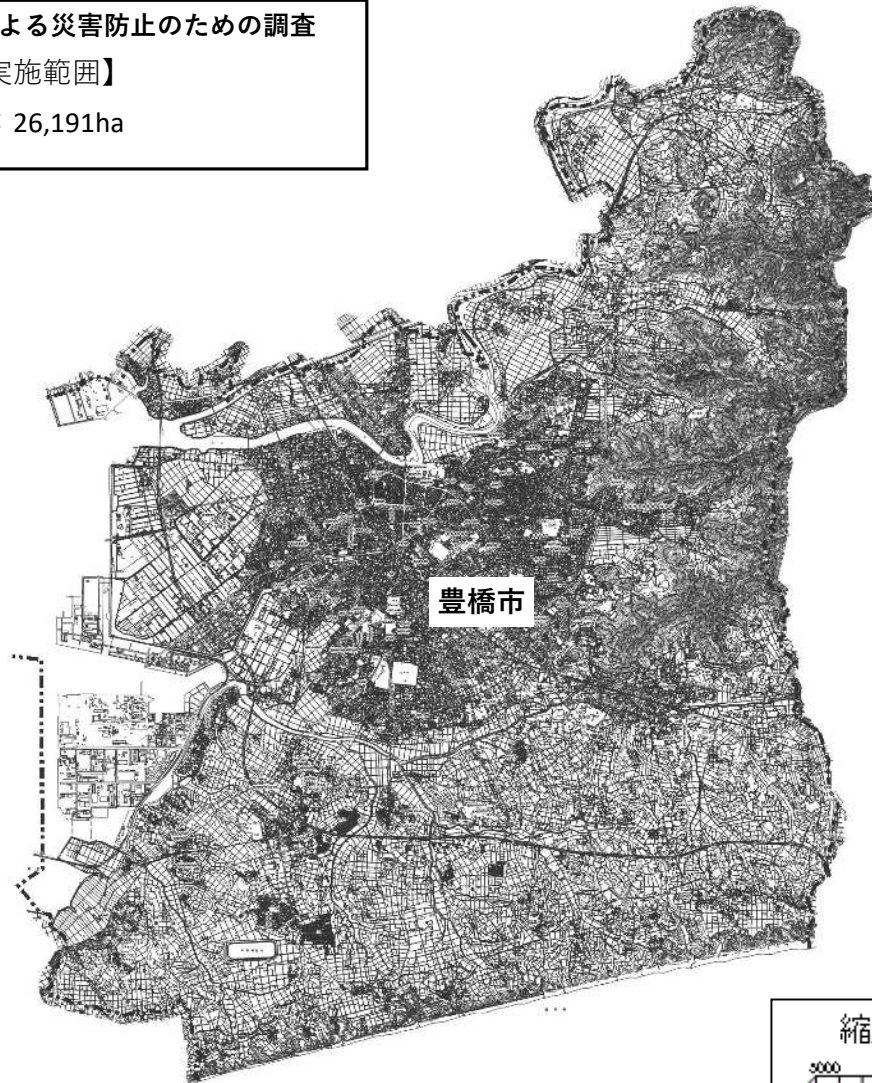
(様式6) 現況図 等

地区名	愛知県豊橋市	面積	26,191ha	区域	豊橋市全域
-----	--------	----	----------	----	-------

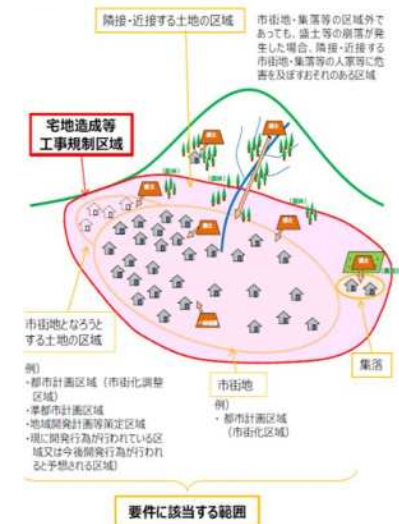
A13-001 盛土による災害防止のための調査

【基礎調査の実施範囲】

豊橋市全域：26,191ha



宅地造成等工事規制区域



特定盛土等規制区域

