

ため池ハザードマップ無名池（久保田） 【浸水想定区域】

このハザードマップは、大雨や地震により異常な状態におかれ、ため池の堤体が決壊した場合を想定し、浸水する可能性がある区域を記載しています。

この地図の浸水区域は、満水の水が溜まっている、ため池の堤体が決壊した場合の最大浸水深を表示しています。

浸水想定区域を把握し、ため池の異常を発見した場合や市から避難勧告等が出されるなど、ため池による災害のおそれがあるとわかった場合には、速やかに避難してください。

なお、浸水想定区域は、実際の浸水区域と異なる場合がありますので、注意してください。

令和4年3月作成

非常時緊急連絡先

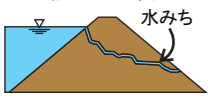

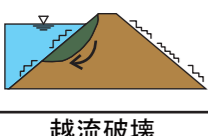
救助等⇒消防への急報 119

災害の通報、自主避難する際は⇒豊橋市災害対策本部 (0532) 51-2055

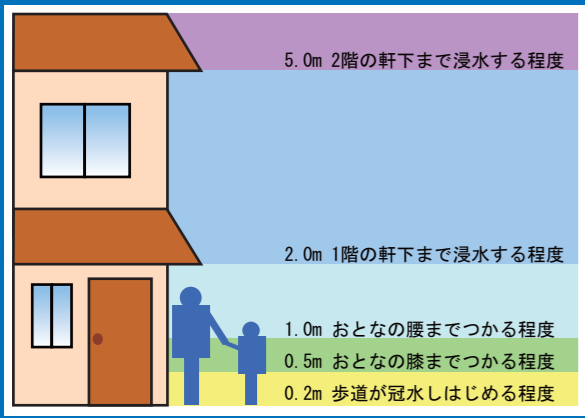
ため池管理に関する連絡先

豊橋市農地整備課 (0532) 51-2495

決壊の種類

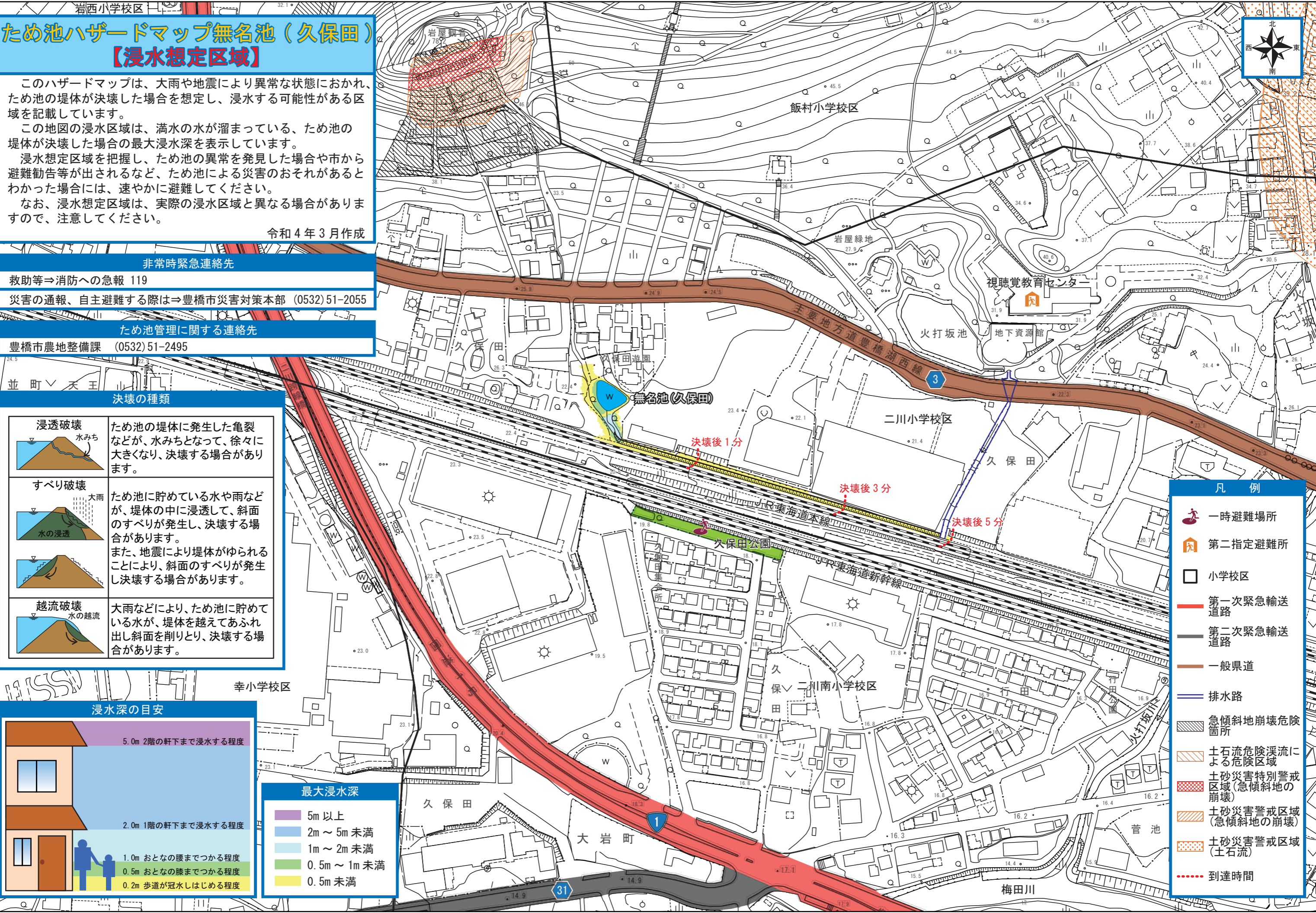
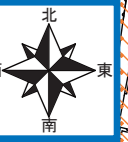
	ため池の堤体に発生した亀裂などが、水みちとなって、徐々に大きくなり、決壊する場合があります。
	ため池に貯めている水や雨などが、堤体の中に浸透して、斜面のすべりが発生し、決壊する場合があります。また、地震により堤体がゆられることにより、斜面のすべりが発生し決壊する場合があります。
	大雨などにより、ため池に貯めている水が、堤体を越えてあふれ出し斜面を削りとり、決壊する場合があります。

浸水深の目安
















最大浸水深

5m 以上
2m ~ 5m 未満
1m ~ 2m 未満
0.5m ~ 1m 未満
0.5m 未満



凡例

-  一時避難場所
-  第二指定避難所
-  小学校区
-  第一次緊急輸送道路
-  第二次緊急輸送道路
-  一般県道
-  排水路
-  急傾斜地崩壊危険箇所
-  土石流危険渓流による危険区域
-  土砂災害特別警戒区域（急傾斜地の崩壊）
-  土砂災害警戒区域（急傾斜地の崩壊）
-  土砂災害警戒区域（土石流）
-  到達時間

この地図は、東三河広域連合長の承認を得て、同連合発行の都市計画基本図を使用して作成したものである。（承認番号）3東三都（測）第1-8号
急傾斜地崩壊危険箇所、土石流危険渓流による危険区域、土砂災害特別警戒区域、土砂災害警戒区域は令和3年の内容である。

