

# ため池ハザードマップ 南ノ池

## 【浸水想定区域】

このハザードマップは、大雨や地震により異常な状態におかれ、ため池の堤体が決壊した場合を想定し、浸水する可能性がある区域を記載しています。

この地図の浸水区域は、満水の水が溜まっている、ため池の堤体が決壊した場合の最大浸水深を表示しています。

浸水想定区域を把握し、ため池の異常を発見した場合や市から避難勧告等が出されるなど、ため池による災害のおそれがあるとわかった場合には、速やかに避難してください。

なお、浸水想定区域は、実際の浸水区域と異なる場合がありますので、注意してください。

平成29年3月作成

### 非常時緊急連絡先

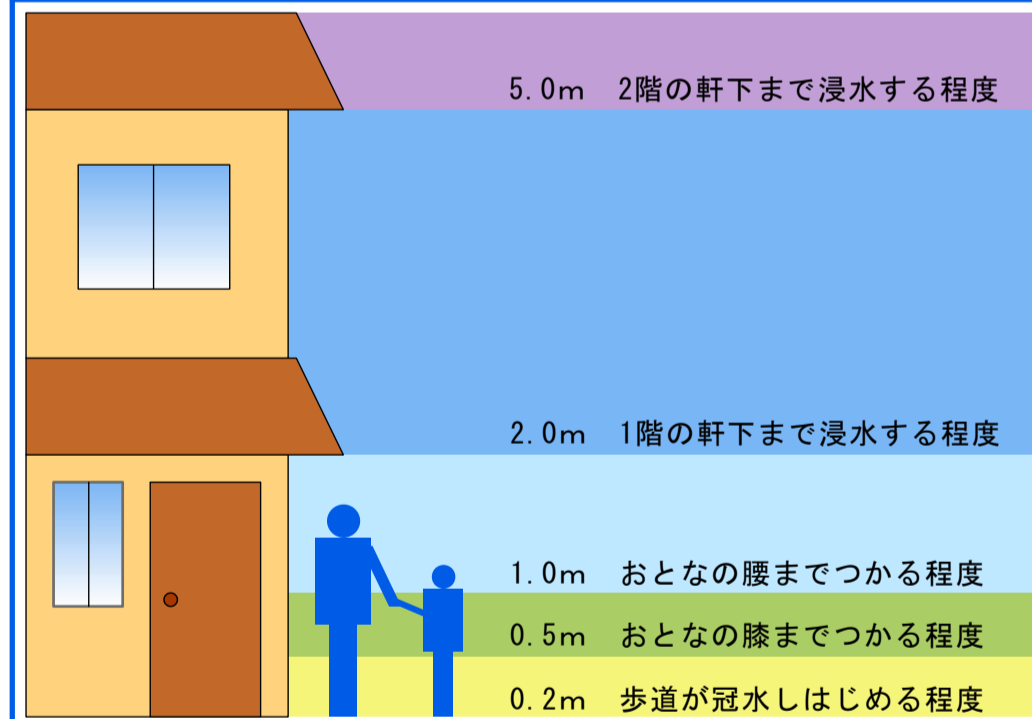
救助等⇒消防への通報 119

災害の通報、自主避難する際は⇒豊橋市災害対策本部 (0532) 51-2055

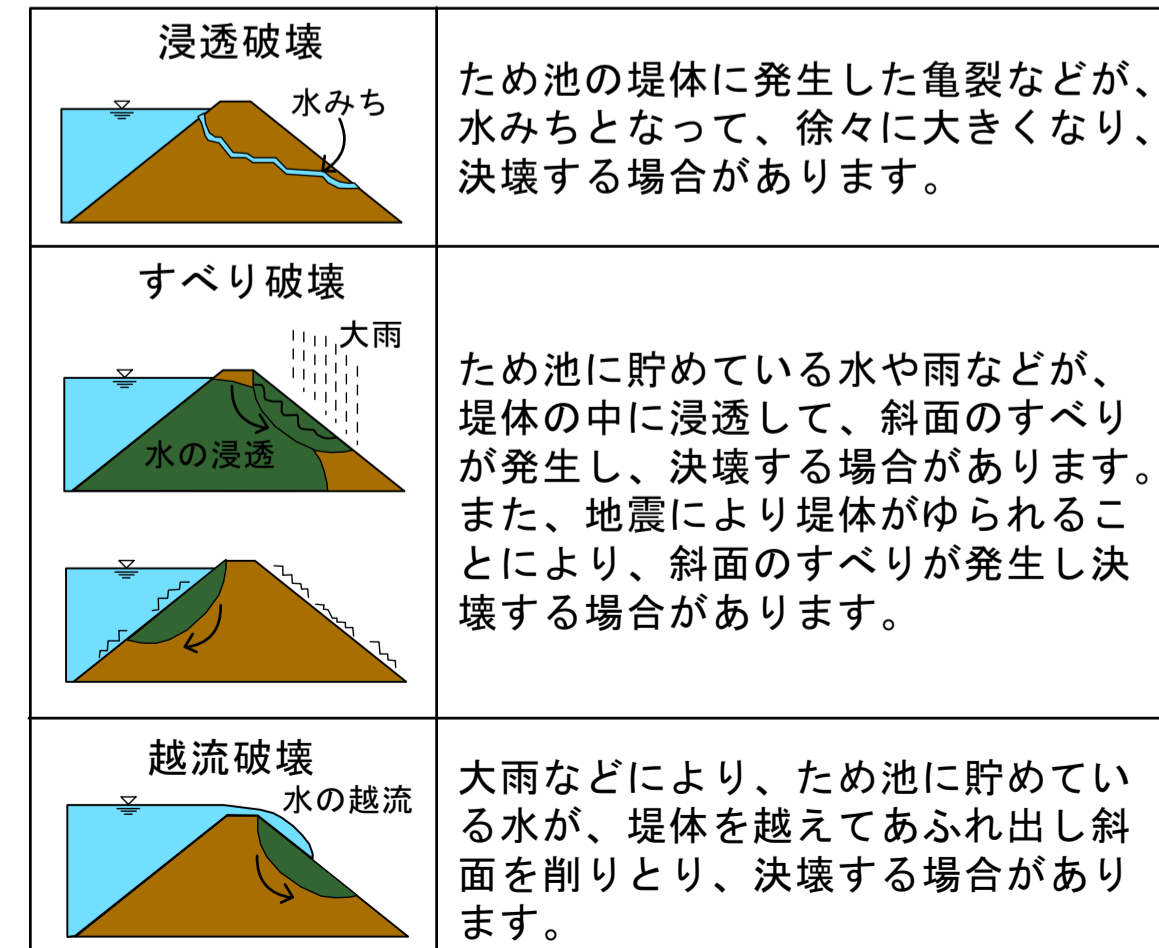
### ため池管理に関する連絡先

豊橋市農地整備課 (0532) 51-2495

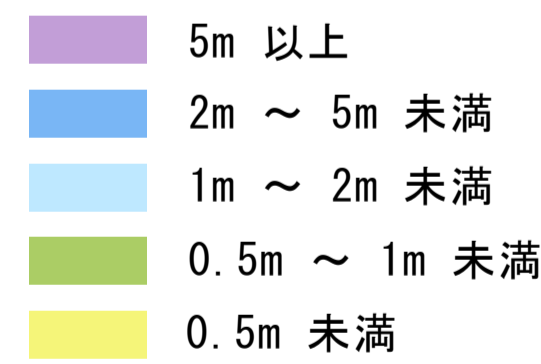
### 浸水深の目安



### 決壊の種類



### 最大浸水深



### 凡例

